

LIIKENNE- JA NOPEUSMITTAUKSET KITÖN TIELLÄ 2025

Liikenne- ja nopeusmittauksia tehtiin kesän ja syksyn 2025 aikana Kitön tiellä. Vastaavat mittaukset tehtiin myös kesällä 2021, 2022, 2023 ja 2024. Näiden mittausten tulokset löytyvät tiehoitokunnan kotisivulta kitontie.fi.

Mittaukset aloitettiin kesäkuussa Näsetin (mantereen) alueella (50 km/h), noin 1,5 km päästä tien alusta. Mittauksia jatkettiin kesä-syskuussa Strömmarna-alueella (30 km/h). Yhteenvedo kahden mittausjakson tuloksista esitetään alla olevassa taulukossa.

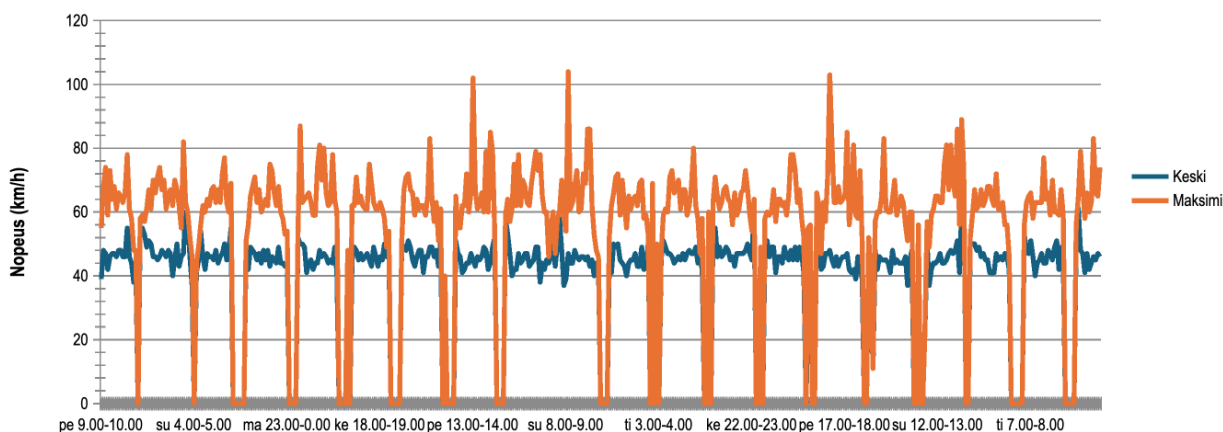
	Näset Fartbegränsning 50 km/h Mätning 6-25.6.2025	Kitö, Strömmarna Fartbegränsning 30 km/h Mätning 27.6-7.9.2025
Antal fordon totalt	7771	11244
Antal fordon per dygn	403	157
Medelhastighet, km/h	46	31
Tophastighet, km/h	104	67
Andel överskridna, %	29	50

Mittaukset Näsetin alueella, 50 km/h

- Mittaukset tehtiin samalla tieosuudella kuin kesällä 2024, noin 1,5 km tien alusta.
- Nopeusrajoituksen 50 km/h ylittävien ajoneuvojen osuus oli 29 % (33 % 2024).
- Keskimääräinen nopeus tällä alueella oli 46 km/h (47 km/h 2024). Eniten huolta kyseisellä tieosuudella herättää yli 80 km/h mitattujen ylinopeuksien suuri määrä. Yli 100 km/h huippunopeuksia mitattiin kolmessa tapauksessa.

Mitatut keski- ja maksiminopeudet 50 km/h nopeusrajoitus alueella

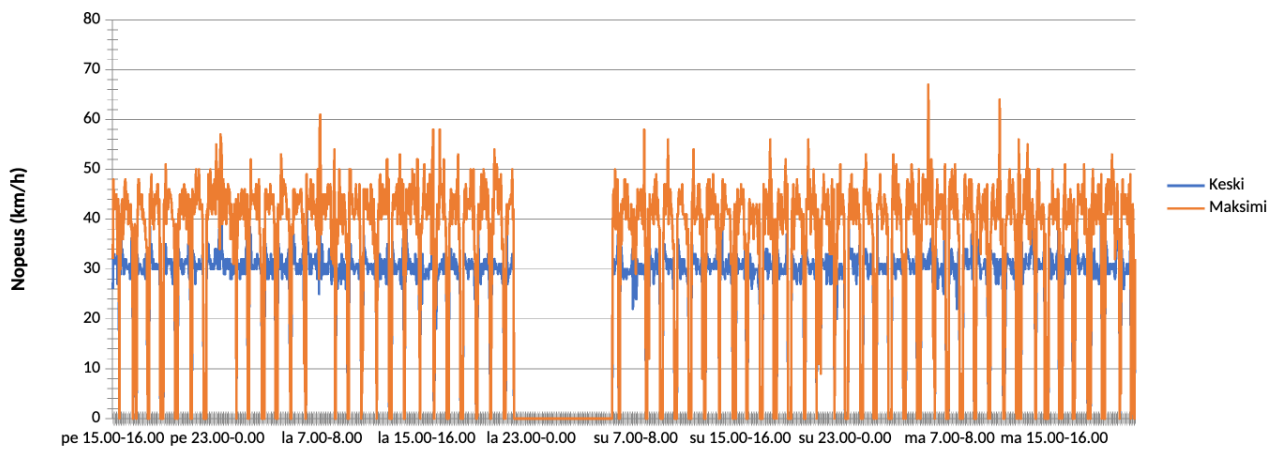
Sekvenssi Keski- ja maksiminopeus



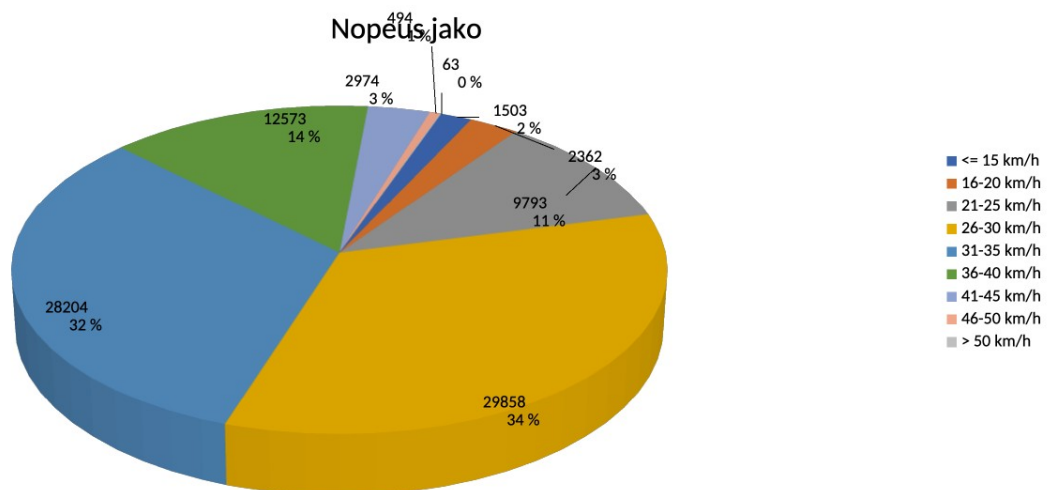
Mittaukset Strömmarna-alueella, 30 km/h

- Heinä-elokuun aikana 50 % ajoneuvoista ylitti sallitun nopeusrajoituksen 30 km/h (41% 2024).
- Keskimääräinen nopeus oli 31 km/h (29 km/h 2024).
- Useita yli 50 km/h nopeuksia todettiin.
- Mitattu huippunopeus oli 67 km/h.

Mitatut keski- ja maksiminopeudet 30 km/h nopeusrajoitus alueella Sekvenssi Keski- ja maksiminopeus



Mittaukset Strömmarna-alueella 27.6-7.9.2025. Nopeusrajoitus 30 km/h.



Yhteenveto

Kitön tiellä vallitsevia nopeusrajoituksia rikotaan säännöllisesti. 50 km/h nopeusalueilla 29 % ajoneuvoista ylitti nopeusrajoituksen. Keskinopeudet ovat vuosien aikana olleet suhteellisen vakioita, alle 50 km/h. Mutta alueilla on edelleen mitattu hälyttävien korkeita huippunopeuksia.

Strömmarna-alueella, jolla tie on kapeampi ja näkyvyys rajoitettu, on nopeusrajoituksen ylittävien ajoneuvojen määrä, 49 %, edelleen valitettavan suuri. Kun huomioidaan, että etenkin kesäkuukausien aikana tietä käyttää iso joukko lapsiperheitä, pyöräilijöitä ja kuntoilijoita, ylinopeudet tuovat mukanaan huomattavia riskitekijöitä. Strömmarna-alueella tie kulkee lisäksi neljän kiinteistön halki.